

Rekapitulasi Kejadian Bencana

Periode : Januari 2021 - Desember 2021

Kejadian Bencana
209 Kejadian

Meninggal
2 jiwa

Hilang
0 jiwa

Luka Ringan
0 jiwa

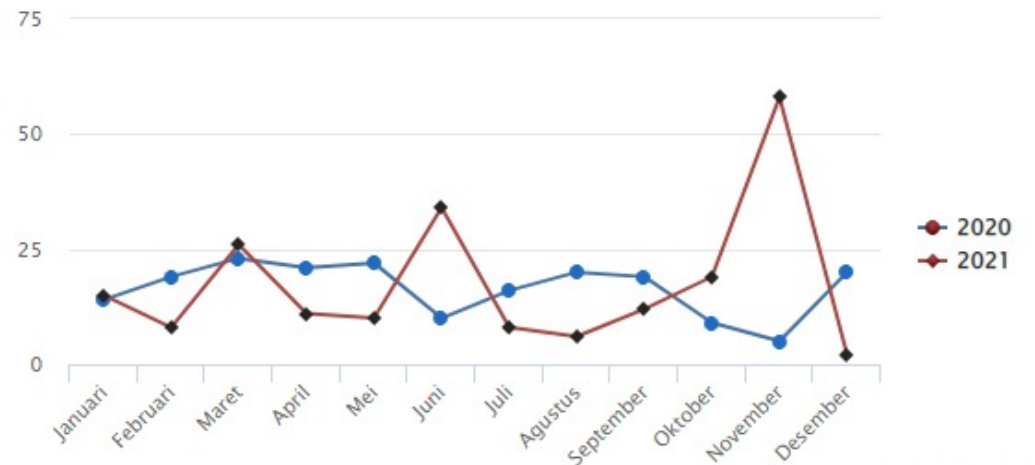
Luka Berat
0 jiwa

Mengungsi
3 jiwa

Terdampak
62 jiwa

Perbandingan Jumlah Kejadian Bencana Bulan Januari - Desember

Periode Tahun 2020 - 2021



Highcharts.com

Jumlah Bangunan Rusak

439 Unit



Rusak Berat

21 unit



Rusak Sedang

55 unit



Rusak Ringan

363 unit

Perbandingan Kejadian Bencana

Periode Tahun 2020 - 2021



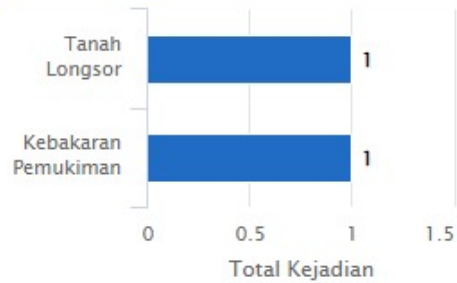
Highcharts.com

Desem ▾

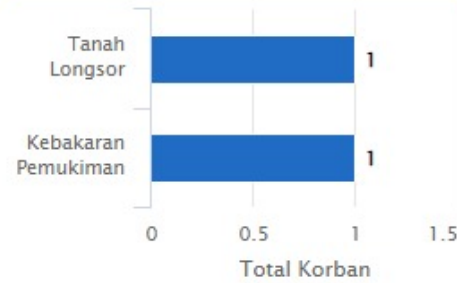
2021 ▾

Filter

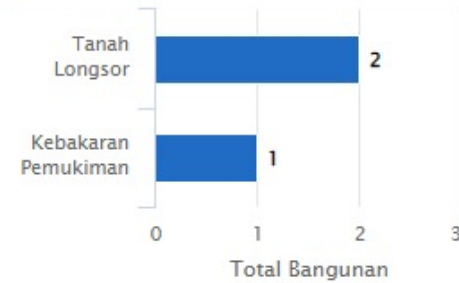
Jumlah Kejadian Bencana

2 kejadian

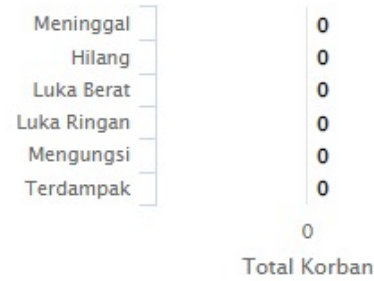
Jumlah Korban

2 jiwa

Jumlah Bangunan

3

Jumlah Kerusakan Lintas Sektor

0



PEMERINTAH KOTA SUKABUMI
BADAN PENANGGULANGAN BENCANA DAERAH


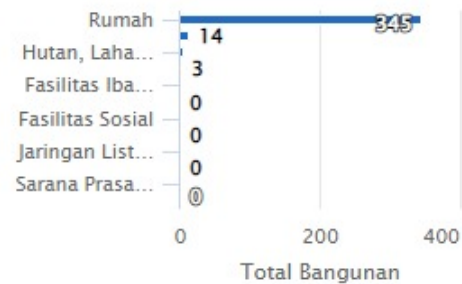
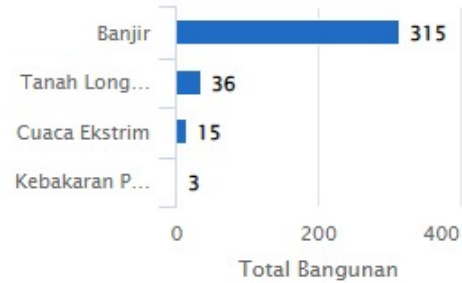
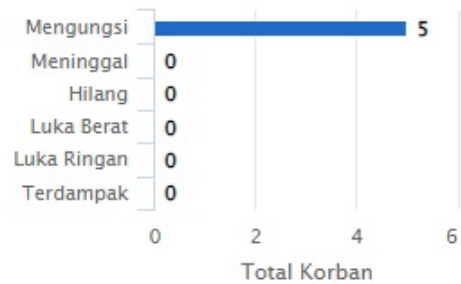
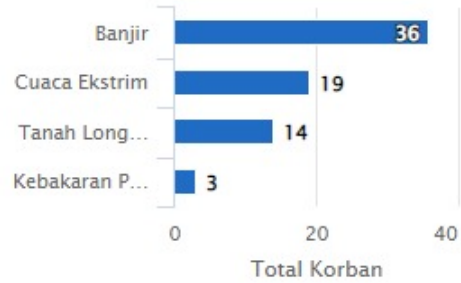
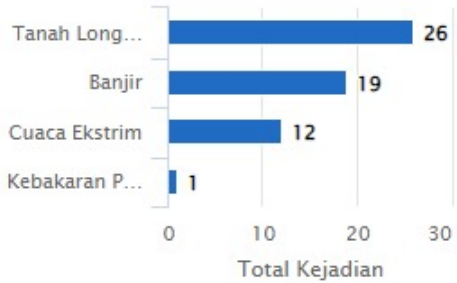
Jl. Letda. T. Asmita No. 18, Kec. Citamiang, Kel. Gedong Panjang, Kota Sukabumi, Jawa Barat 43144
No.Telp: 082377888112 - Email: bpbd.sukabumikota.go.id



REKAPITULASI TAKSIRAN NILAI KERUGIAN YANG TERDAMPAK AKIBAT BENCANA
BERDASARKAN JENIS BENCANA DI KOTA SUKABUMI
PERIODE BULAN JANUARI S/D DESEMBER 2021

JENIS BENCANA	KECAMATAN								TOTAL TAKSIRAN KERUGIAN (Rp)
	BAROS	LEMBURSITU	CIBEUREUM	CITAMIANG	WARUDOYONG	GUNUNG PUYUH	CIKOLE	7 KECAMATAN	
(1)	(2)	(3)	(4)	(5)	(6)	(7)	(8)	(9)	(10)
Angin Topan/Bellung	45.000.000	-	25.000.000	-	-	-	-	-	70.000.000
Banjir	507.000.000	928.200.000	361.000.000	96.700.000	136.000.000	52.150.000	32.500.000	-	2.113.550.000
Cuaca Ekstrim	59.000.000	277.750.000	89.450.000	108.875.000	319.500.000	320.750.000	186.375.000	-	1.361.700.000
Gempa Bumi	-	-	-	-	-	-	-	-	0
Kebakaran Lahan	-	-	-	-	-	-	-	-	0
Kebakaran Pemukiman	10.000.000	8.000.000	33.000.000	266.000.000	2.139.000.000	245.500.000	618.000.000	-	3.319.500.000
Kebakaran transportasi	-	-	-	25.000.000	-	-	403.000.000	-	428.000.000
Kejadian Luar Biasa/Non-Alam	-	-	-	-	-	-	-	-	0
Tanah Longsor	159.900.000	361.500.000	184.750.000	95.900.000	80.000.000	625.935.350	272.400.000	-	1.780.385.350
TOTAL TAHUN 2021	780.900.000	1.575.450.000	693.200.000	592.475.000	2.674.500.000	1.244.335.350	1.512.275.000	0	9.073.135.350

Sumber : Laporan dari Kecamatan/Kelurahan (setelah diolah) BULAN JANUARI S/D DESEMBER 2021





PEMERINTAH KOTA SUKABUMI
BADAN PENANGGULANGAN BENCANA DAERAH

Jl. Letda. T. Asmita No. 18, Kec. Citamiang, Kel. Gedong Panjang, Kota Sukabumi, Jawa Barat 43144
No.Telp: 082377888112 - Email: bpbdsukabumikota.go.id



REKAPITULASI TAKSIRAN LUAS AREA YANG TERDAMPAK AKIBAT BENCANA
BERDASARKAN JENIS BENCANA DAN WILAYAH KECAMATAN DI KOTA SUKABUMI
PERIODE BULAN JANUARI S/D DESEMBER 2021

KECAMATAN	JENIS BENCANA									TOTAL AREA (m ²)
	AT	B	CE	GB	KL	KP	KI	KLB	TL	
(01)	(02)	(03)	(04)	(05)	(06)	(07)	(08)	(09)	(10)	(11)
BAROS	60	7.550	281	-	-	100	-	-	306	8.297
LEMBURSITU	-	5.461	1.688	-	-	30	-	-	1.040	8.219
CIBEUREUM	11	1.028	156	-	-	240	-	-	2.244	3.679
CITAMIANG	-	252.096	353	-	-	452	10	-	430	253.341
WARUDOYONG	-	2.937	899	-	-	1.381	-	-	121	5.338
GUNUNG PUYUH	-	258.364	2.830	-	-	169	-	-	2.983	264.346
CIKOLE	-	1.490	392	-	-	130	16	-	979	3.007
7 KECAMATAN	-	-	-	-	-	-	-	-	-	0
TOTAL TAHUN 2021	71	528.926	6.599	0	0	2.502	26	0	8.103	546.227

Sumber : Laporan dari Kecamatan/Kelurahan (setelah diolah) BULAN JANUARI S/D DESEMBER 2021



PEMERINTAH KOTA SUKABUMI
BADAN PENANGGULANGAN BENCANA DAERAH

Jl. Letda. T. Asmita No. 18, Kec. Citamiang, Kel. Gedong Panjang, Kota Sukabumi, Jawa Barat 43144
No.Telp: 082377888112 - Email: bpbd.sukabumikota.go.id



REKAPITULASI TAKSIRAN NILAI KERUGIAN YANG TERDAMPAK AKIBAT BENCANA
BERDASARKAN JENIS BENCANA DAN WILAYAH KECAMATAN DI KOTA SUKABUMI
PERIODE BULAN JANUARI S/D DESEMBER 2021

KECAMATAN	JENIS BENCANA									TOTAL TAKSIRAN KERUGIAN (Rp)
	AT	B	CE	GB	KL	KP	Kt	KLB	TL	
(i)	(ii)	(iii)	(iv)	(v)	(vi)	(vii)	(viii)	(ix)	(x)	(xi)
BAROS	45.000.000	507.000.000	59.000.000	-	-	10.000.000	-	-	159.900.000	780.900.000
LEMBURSITU	-	928.200.000	277.750.000	-	-	8.000.000	-	-	361.500.000	1.575.450.000
CIBEUREUM	25.000.000	361.000.000	89.450.000	-	-	33.000.000	-	-	184.750.000	693.200.000
CITAMIANG	-	96.700.000	108.875.000	-	-	266.000.000	25.000.000	-	95.900.000	592.475.000
WARUDOYONG	-	136.000.000	319.500.000	-	-	2.139.000.000	-	-	80.000.000	2.674.500.000
GUNUNG PUYUH	-	52.150.000	320.750.000	-	-	245.500.000	-	-	625.935.350	1.244.335.350
CIKOLE	-	32.500.000	186.375.000	-	-	618.000.000	403.000.000	-	272.400.000	1.512.275.000
7 KECAMATAN	-	-	-	-	-	-	-	-	-	0
TOTAL TAHUN 2021	70.000.000	2.113.550.000	1.361.700.000	0	0	3.319.500.000	428.000.000	0	1.780.385.350	9.073.135.350

Sumber : Laporan dari Kecamatan/Kelurahan (setelah diolah) BULAN JANUARI S/D DESEMBER 2021



PEMERINTAH KOTA SUKABUMI
BADAN PENANGGULANGAN BENCANA DAERAH

Jl. Letda. T. Asmita No. 18, Kec. Citamiang, Kel. Gedong Panjang, Kota Sukabumi, Jawa Barat 43144
No.Telp: 082377888112 - Email: bpbd.sukabumikota.go.id



REKAPITULASI TAKSIRAN LUAS AREA YANG TERDAMPAK AKIBAT BENCANA
BERDASARKAN JENIS BENCANA DI KOTA SUKABUMI
PERIODE BULAN JANUARI S/D DESEMBER 2021

JENIS BENCANA	KECAMATAN							TOTAL AREA (m ²)	
	BAROS	LEMBURSITU	CIBEUREUM	CITAMIANG	WARUDROYONG	GUNUNG PUYUH	CIKOLE		7 KECAMATAN
(1)	(2)	(3)	(4)	(5)	(6)	(7)	(8)	(9)	(10)
Angin Topan/Bellung	60	-	11	-	-	-	-	-	71
Banjir	7.550	5.461	1.028	252.096	2.937	258.364	1.490	-	528.926
Cuaca Ekstrim	281	1.688	156	353	899	2.830	392	-	6.599
Gempa Bumi	-	-	-	-	-	-	-	-	0
Kebakaran Lahan	-	-	-	-	-	-	-	-	0
Kebakaran Pemukiman	100	30	240	452	1.381	169	130	-	2.502
Kebakaran transportasi	-	-	-	10	-	-	16	-	26
Kejadian Luar Biasa/Non-Alam	-	-	-	-	-	-	-	-	0
Tanah Longsor	306	1.040	2.244	430	121	2.983	979	-	8.103
TOTAL TAHUN 2021	8.297	8.219	3.679	253.341	5.338	264.346	3.007	0	546.227

Sumber : Laporan dari Kecamatan/Kelurahan (setelah diolah) BULAN JANUARI S/D DESEMBER 2021